












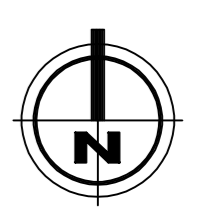


**LEGENDA**

-  GRANICA OBUHVATA
-  GRANICA GRADEVNE ČESTICE
-  OZNAKA GRADEVNE ČESTICE
-  GRADIVI DIO GRADEVNE ČESTICE
-  OBVEZNI GRADEVNI PRAVAC

**ELEKTROENERGETIKA - SREDNJI NAPON**

-  POSTOJEĆI 10(20)kV DALEKOVID
-  UKIDANJE 10(20)kV DALEKOVID
-  POSTOJEĆI SN VOD
-  PLANIRANI SN VOD
-  POSTOJEĆA TRAFOSTANICA
-  PLANIRANA TRAFOSTANICA



Županija: **ISTARSKA ŽUPANIJA**  
 Grad: **GRAD POREČ**  
 Naziv prostornog plana: **DETALJNI PLAN UREĐENJA Srednji Špadići**

Naziv kartografskog prikaza: **ELEKTROENERGETSKA MREŽA - SREDNJI NAPON**

Broj kartografskog prikaza: **2.3.1.** Mjerilo kartografskog prikaza: **1 : 1000**

Program mjera za unapređenje stanja u prostoru (uključeno glavnim):  
 "Službeni glasnik Grada Poreča" br. 18/05 i 18/06 "Službeni glasnik Grada Poreča" br. 9/08

Javna rasprava (datum objave):  
 29.09.2007. Javni uvid odbran:  
 od: 15.10.2007.  
 do: 14.11.2007.

Pažet (osoba odgovorna za provođenje javne rasprave):  
 Damir Hrvatin, dipl. ing. arh. - GRAD POREČ

Suglasnost na plan na temelju odredbe članka 46a. Zakona o prostornom uređenju ("Narodne novine", br. 30/94, 89/98, 91/00, 33/02 i 100/04), a u vezi s odredbom članka 325. Zakona o prostornom uređenju i gradnji ("Narodne novine", br. 76/07).  
 - broj suglasnosti: **350-02/06-14/14** ur. broj: **531-06-08-2 AMT** Datum: **19.09.2008.**

Prema osobi koja je izradila plan: **Urbis 72 d.d. Pula**

Pažet prema osobi koja je izradila plan:  
 Broj akta: **5716** Glasniko župić, dipl. ing. građ.

Koordinatori plana: **Damir Hrvatin, dipl. ing. arh. - GRAD POREČ**  
**Dragan Radoković, dipl. ing. arh. - URBIS 72 d.d. PULA**

Stručni tim u izradi plana:  
 voditelj plana: **Boris Petronjević, dipl. ing. arh.** **Smiljka Mamula, dipl. ing. arh.**  
**Sergej Benović, građ. teh.**

Pažet predstavničkog tijela (ime, prezime i potpis):  
**Ediljo Kodan**

Istovjetnost ovog prostornog plana s izvornikom odobrena (ime, prezime i potpis):  
 Pažet nadležnog tijela:

**urbis.72**